



PIAVE SERVIZI S.R.L.

SOSTITUZIONE DI UN TRATTO DI CONDOTTA IDRICA DN175 TRA GORGO IL MONTICANO E MOTTA DI LIVENZA

PROGETTO DEFINITIVO

1.4

DOCUMENTAZIONE FOTOGRAFICA

codice elaborato
GOR 09 A DE 1.4 DF

REV.
00

data
28 giugno 2019

IL RESPONSABILE
DEL PROCEDIMENTO
(ing. Roberto Celegato)

ATTUAZIONE E PROGETTAZIONE:
UFFICIO PROGRAMMAZIONE,
PROGETTAZIONE E DDLL

IL DIRETTORE GENERALE
(ing. Carlo Pesce)



Sede operativa: Via Calvi, 122 - 31015 Conegliano (TV)
P. IVA e cod. fiscale: 03540810268
Tel.: +39 0438 32857, Fax: +39 0438 429323
e-mail: albertincompany@albertincompany.it
pec: albertincompany@pec.it
web: www.albertincompany.it

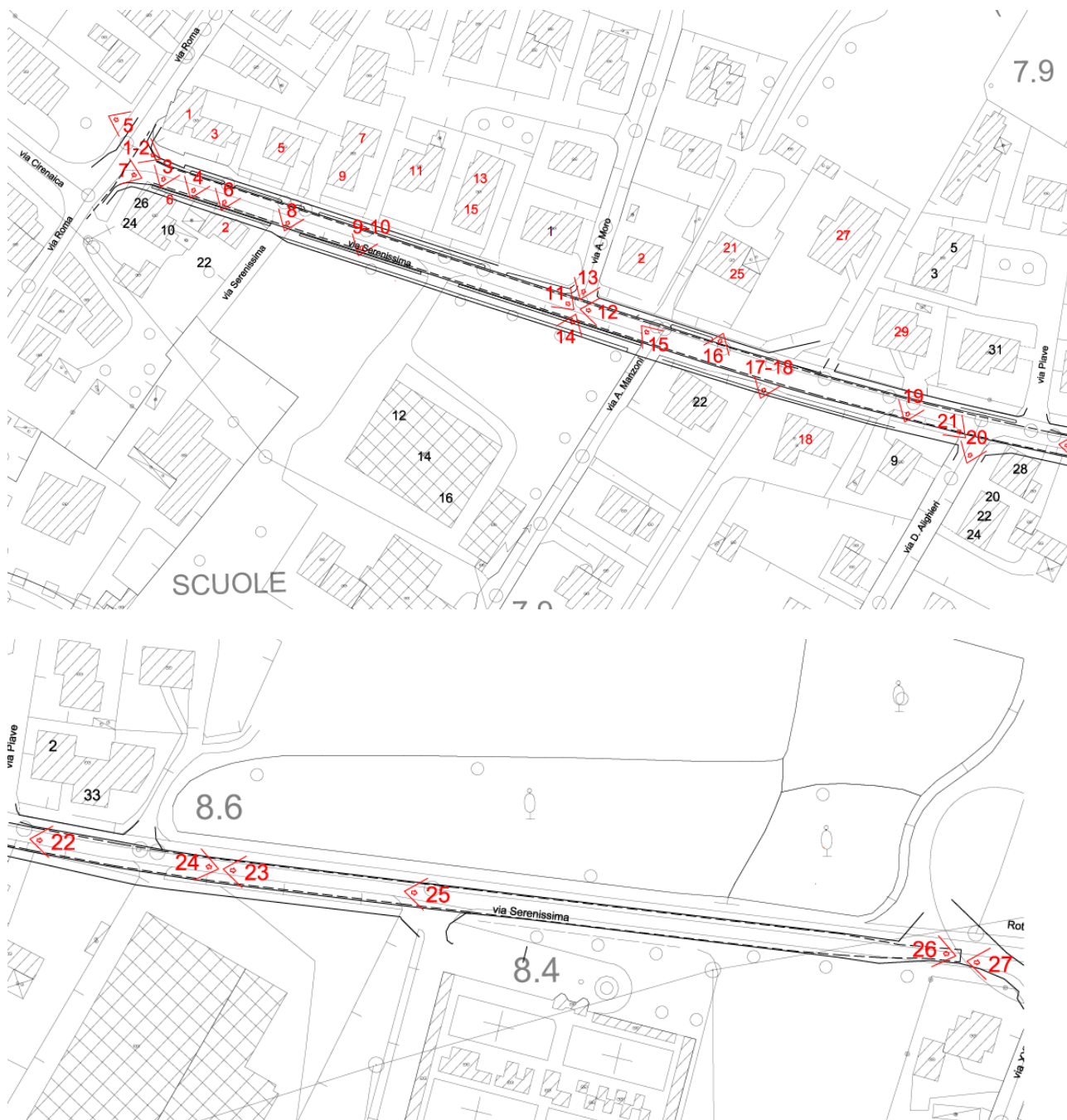
GRUPPO DI LAVORO
ing. Davide Lo Nigro geom. Paolo Bozzoli

IL PROGETTISTA
(ing. Roberto Dal Moro)

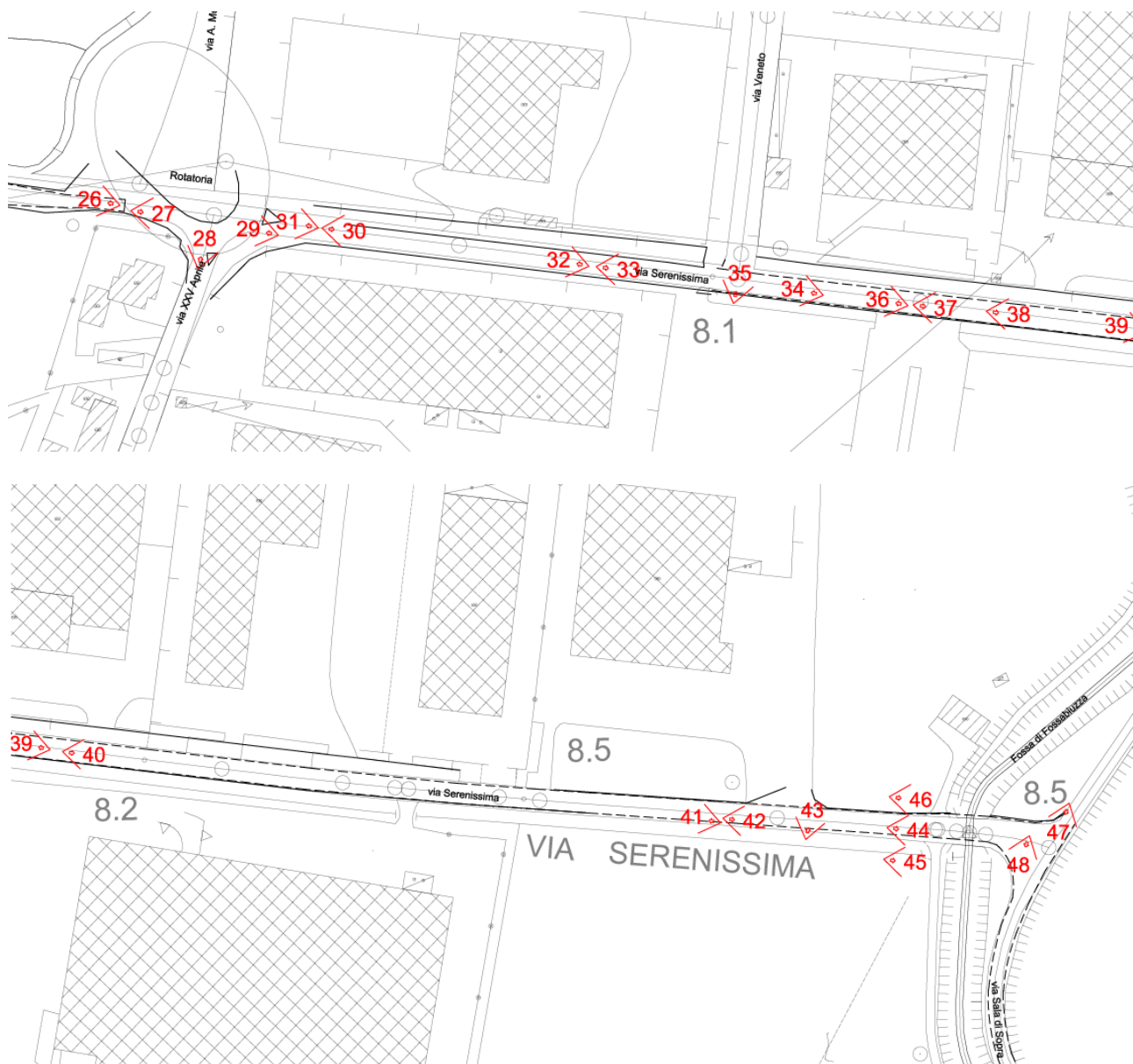
Documentazione Fotografica

	OGGETTO:	Sostituzione di un tratto di condotta idrica DN175 tra Gorgo al Monticano e Motta di Livenza
	UBICAZIONE INTERVENTO:	Comune di Gorgo al Monticano (TV) Via Serenissima, via Sala di Sopra, via Postumia – S.R. 53
	COMMITTENTE:	Piave Servizi S.r.l. Via F. Petrarca n.3 31013, Codognè (TV)
	PROGETTISTA:	ing. Roberto Dal Moro
	FILE:	18031_D 1.4_01.01 - Doc foto.docx

1. Via Serenissima



Coni visuali Via Serenissima (1)



Coni visuali Via Serenissima (2)



Foto n.1



Foto n.2



Foto n. 3



Foto n. 4



Foto n.5



Foto n.6



Foto n.7



Foto n.8



Foto n.9



Foto n.10



Foto n.11



Foto n.12



Foto n.13



Foto n.14



Foto n.15



Foto n.16



Foto n.17



Foto n.18



Foto n.19



Foto n.20



Foto n. 21



Foto n.22



Foto n.23



Foto n.24



Foto n.25



Foto n.26



Foto n.27



Foto n.28



Foto n.29



Foto n.30



Foto n.31



Foto n.32



Foto n.33



Foto n.34



Foto n.35



Foto n.36



Foto n.37



Foto n.38



Foto n.39



Foto n.40



Foto n.41



Foto n.42



Foto n.43



Foto n.44

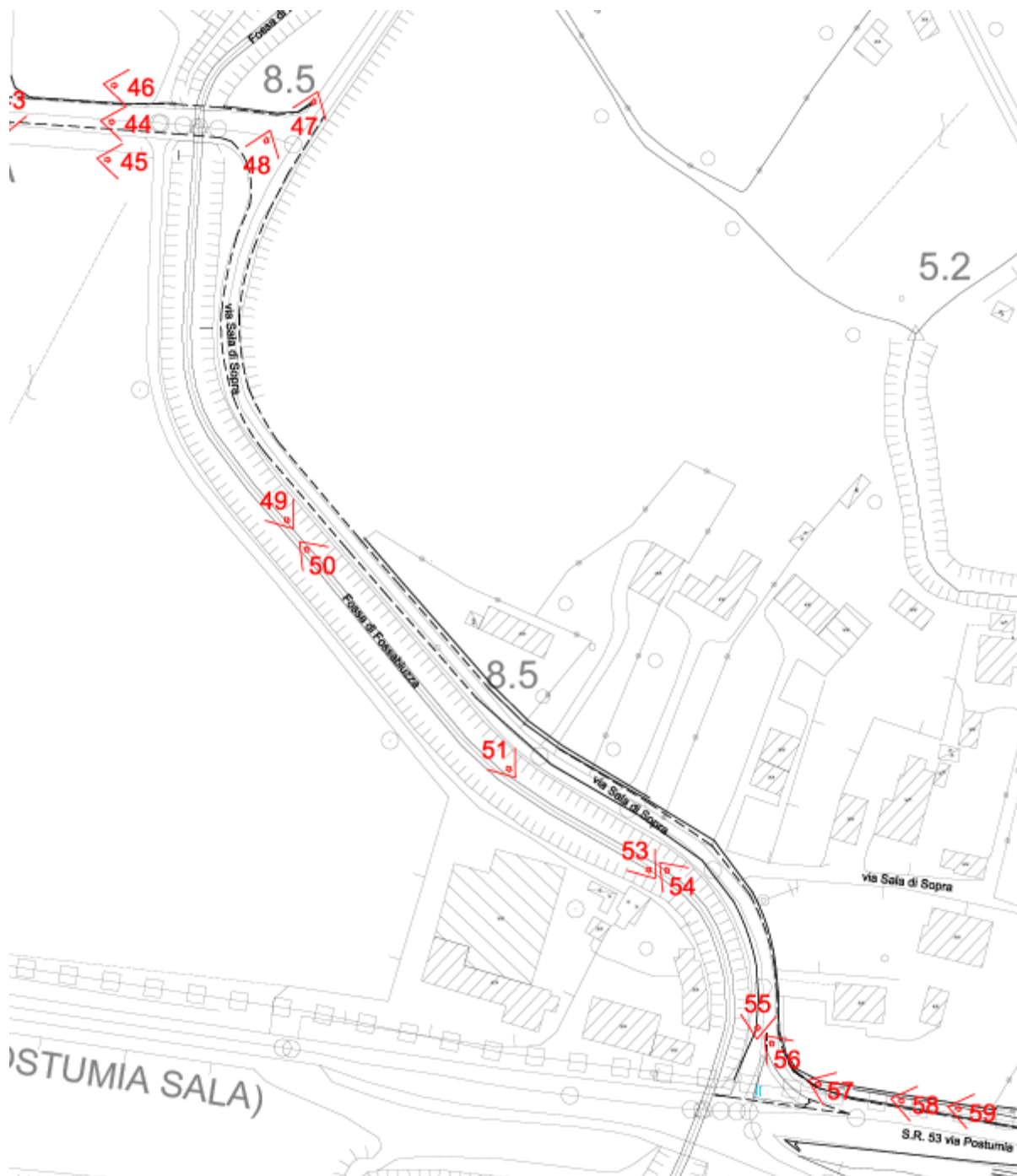


Foto n.45



Foto n.46

2. Via Sala di Sopra



Coni visuali Via Sala di Sopra



Foto n.47



Foto n.48



Foto n.49



Foto n.50



Foto n.51



Foto n.52



Foto n.53



Foto n.54

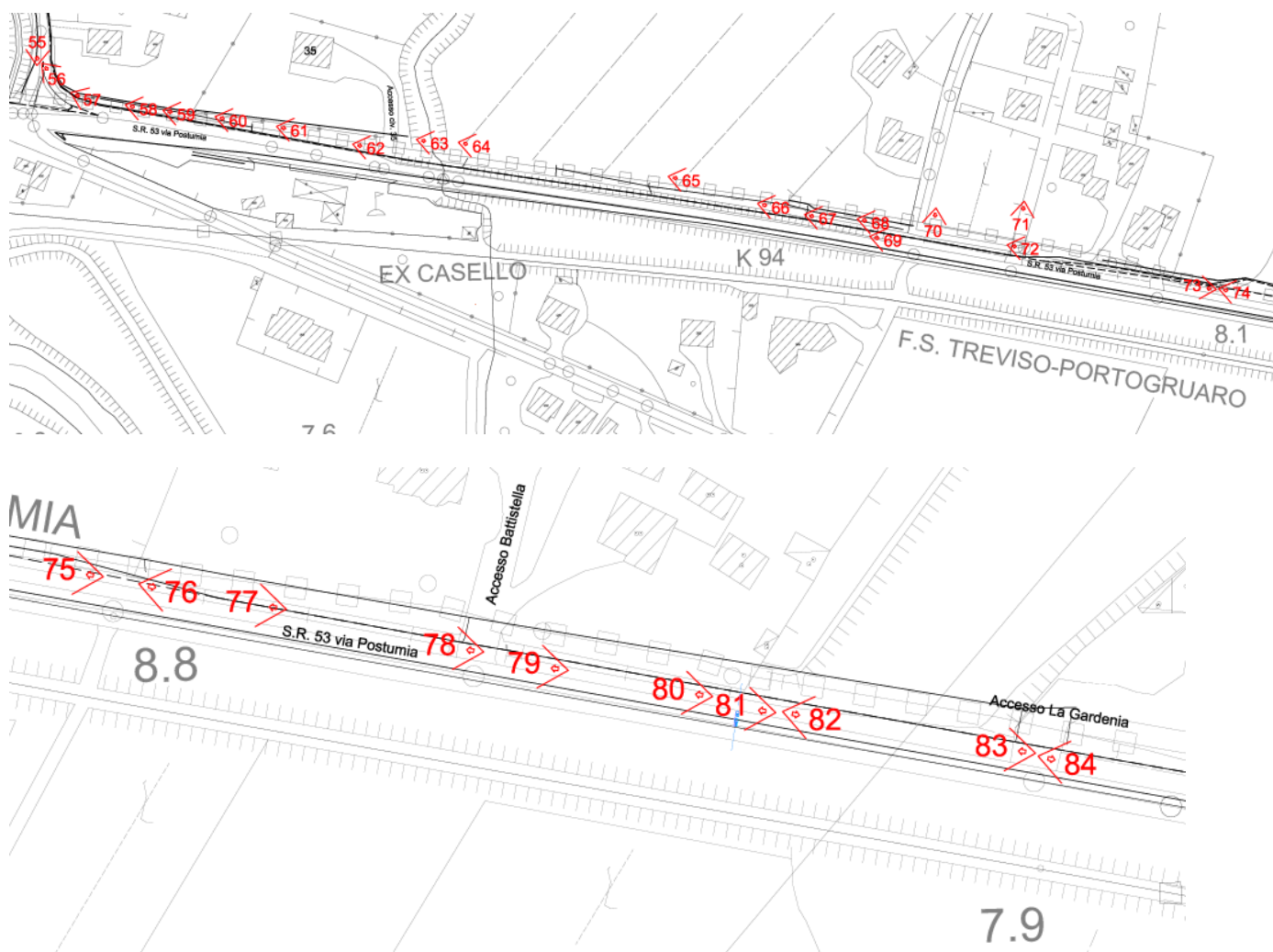


Foto n.55



Foto n.56

3. Via Postumia – S.R. 53



Coni visuali Via Postumia - S.R. 53



Foto n.57



Foto n.58



Foto n.59



Foto n.60



Foto n.61



Foto n.62



Foto n.63



Foto n.64



Foto n.65



Foto n.66



Foto n.67



Foto n.68



Foto n.69



Foto n.70



Foto n.71



Foto n.72



Foto n.73



Foto n.74



Foto n.75



Foto n.76



Foto n.77



Foto n.78



Foto n.79



Foto n.80



Foto n.81



Foto n.82



Foto n.83



Foto n.84